

27.02.23

פרסום תוכנית לפריסת חניות זמניות ברחבי הקיבוץ

בשל מצוקת החניה, בוצע תכנון להסדרת מקומות חניה ציבוריים לאורך הכבישים השונים, לרווחת התושבים.

חניות אלו אושרו בישיבות ועדת תכנון ב-01.08.22 ו-30.01.23, וכן בהנהלת הקהילה בישיבה ב-17.01.23.

- * החניות הינן זמניות ולא תבוצענה באספלט *
- * חניות אלו אינן מחייבות את תוכניות השיוך והתנועה העתידיות *
- * בהמשך תפורסמה חניות נוספות וכן מגרשים *

מקרא לתוכנית:

מקום חניה לרכב



הכנה עתידית לרכב חשמלי



קטע לפירוק



התוכנית תפורסם למשך שבועיים.

התנגדויות תתקבלנה עד לתאריך 16.03.23

ניתן לפנות במייל: planning@yagur.org.il

או בטלפון: 0546-448445

(אל שני, מרכזת התכנון, בשעות הערב בלבד)

תכנון חניות זמניות ברחבי הקיבוץ

ציר בית אחווה
קו"מ 1:500

בנין 216

בנין 217

שכונת הנהלת חשבונות

בנין 218

המשטרה
הבריטית

בנין 159

שכונת הנהלת חשבונות

בנין 160

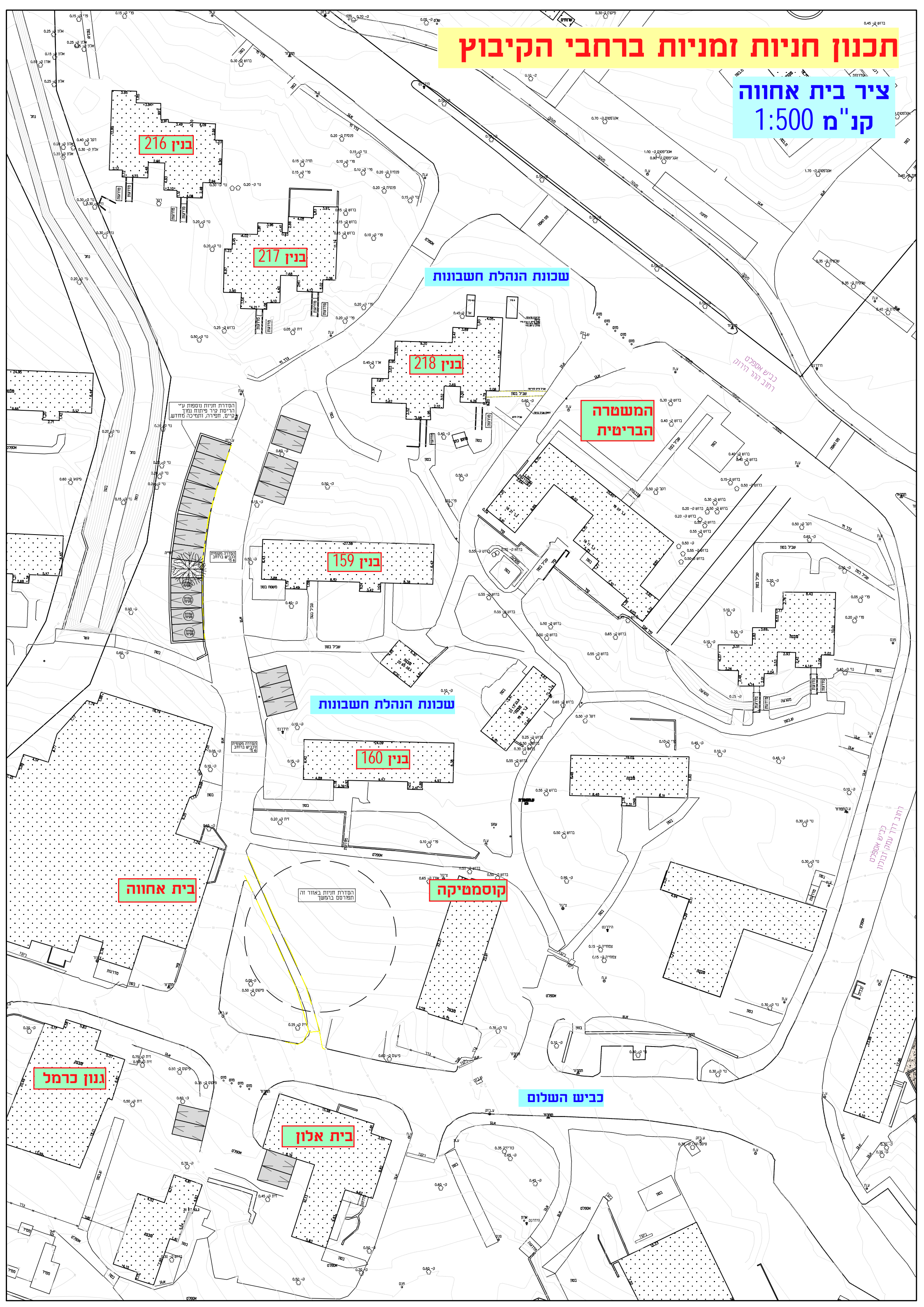
בית אחווה

קוסמטיקה

גנון כרמל

כביש השלום

בית אלון



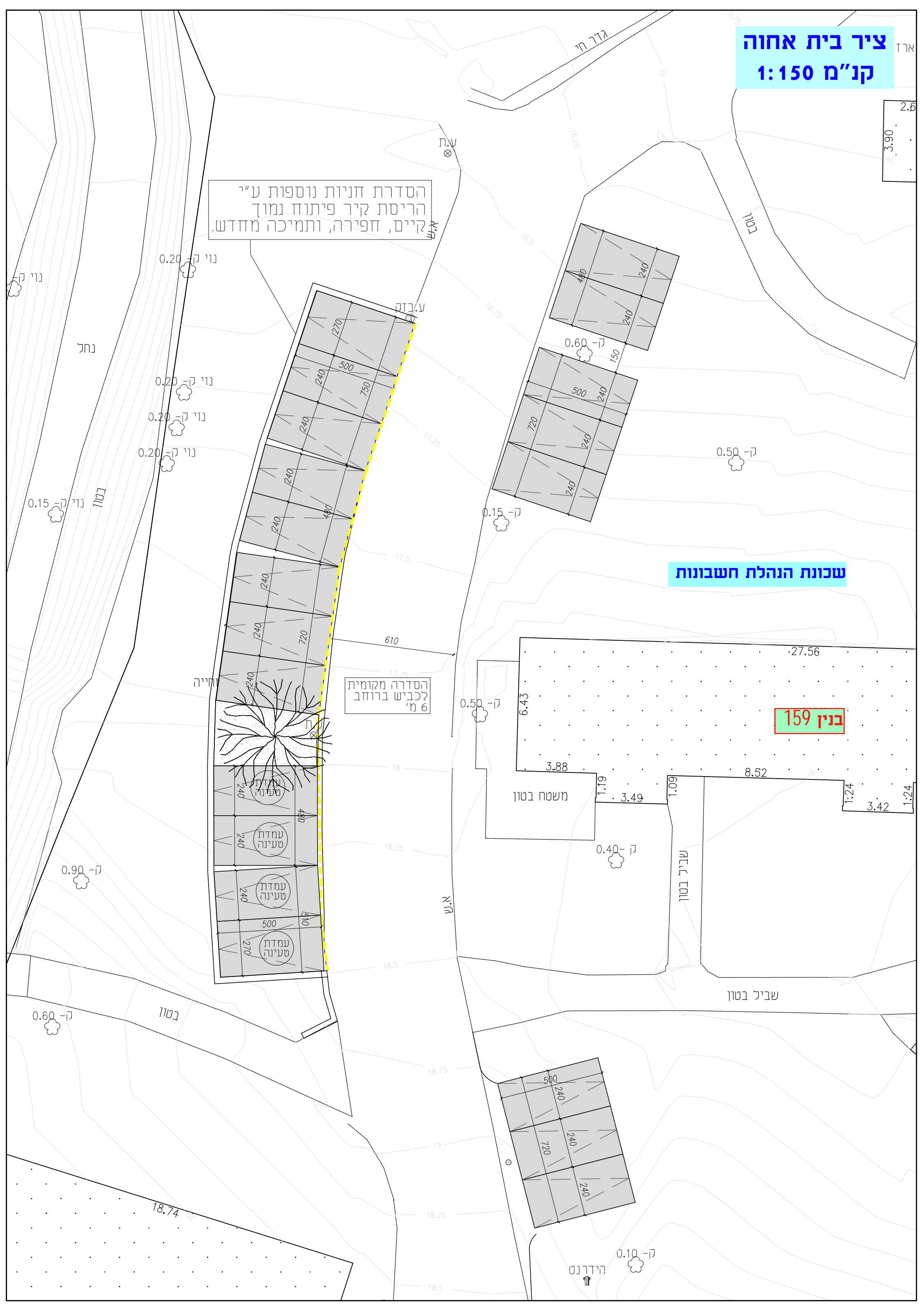
ציר בית אחוה
קו"מ 1:150

הסדרת חניות נוספות ע"י
הריסת קיר פיתוח נמוך
קיים, חפירה, ותמיכה מחדש.

שכונת הנהלת חשבונות

בנין 159

הסדרה מקומית
לכביש ברוחב
6 מ'



חדא ואולפן
קנ"מ 1:200

כביש השלום

בית אלון

אולפן

רחבת החדים

הסדרה מקומית
לכביש ברוחב
6 מ'



ציר ההר קו"מ 1:500

כביש השלום

בנין 119

בנין 143

בנין 145

שכונת המכוורת

ואדי

בנין 144

בנין 146

בנין 151

בית כנסת

ואדי

בנין 152

בנין 153

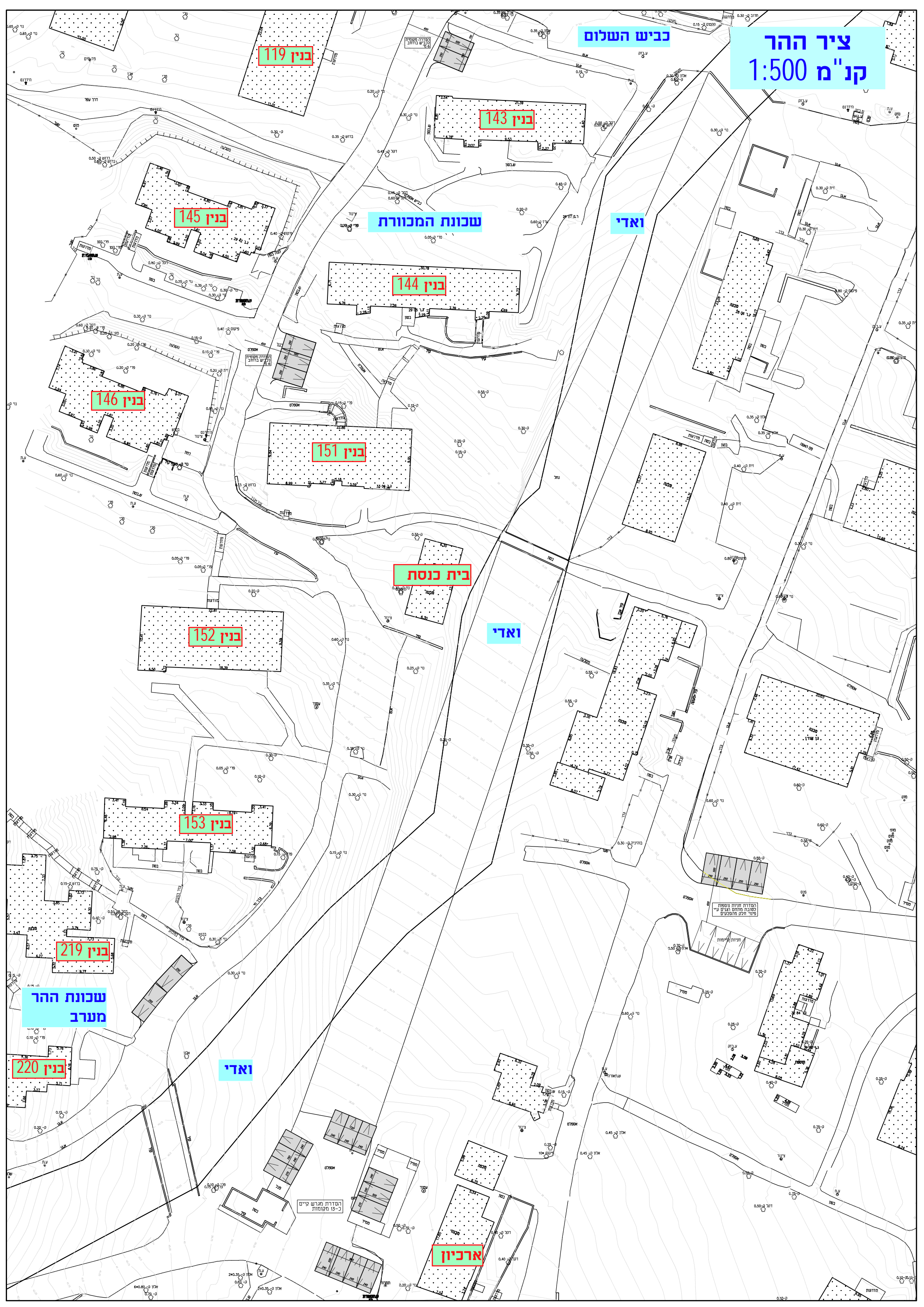
שכונת ההר
מערב

ואדי

בנין 219

בנין 220

ארניון



ציר הכרמל
קנ"מ 1:500

שכונת הכרמל

שכונת הר מורח

בנין 177

בנין 178

בנין 181

בנין 192

בנין 191

בנין 229

בנין 230

בנין 182

בנין 183

בנין 184

188

186

189

ציד הכרמל
קו"מ 1:150

שכונת הכרמל

בנין 177

בנין 178

בנין 181

בנין 229

בנין 230

בנין 182



ציר הכרמל
קו"מ 1:150

שכונת הכרמל

בנין 181

בנין 192

בנין 183

הסדרה מקומית
לכביש ברוחב
6 מ'

הסדרה מקומית
לכביש ברוחב
6 מ'

כביש אספלט
רחוב דרך הכרמל

